



## VILLA NANOU - CAPBRETON

## VILLA NANOU - CAPBRETON

4 personnes

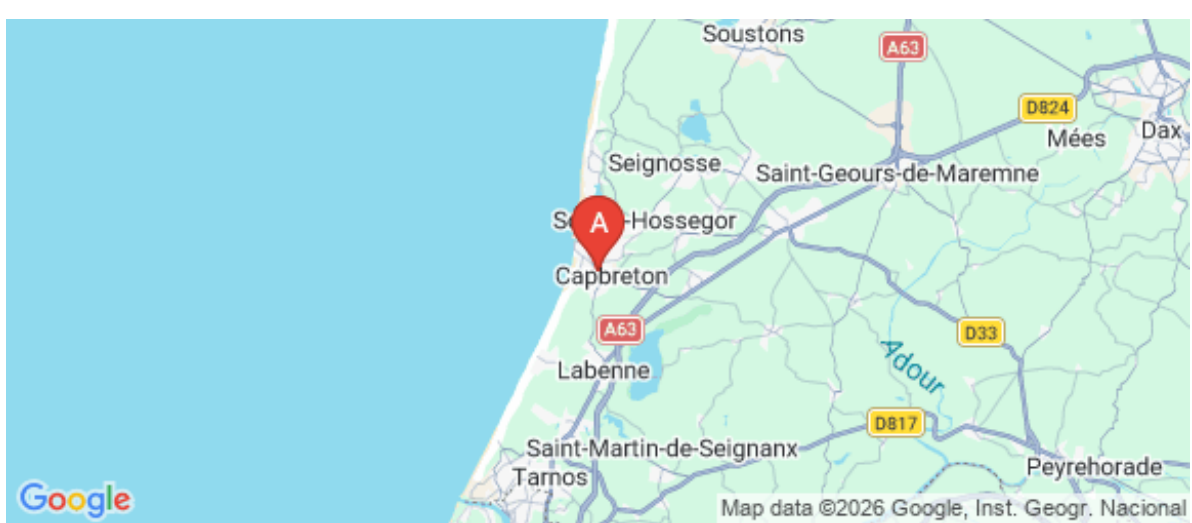
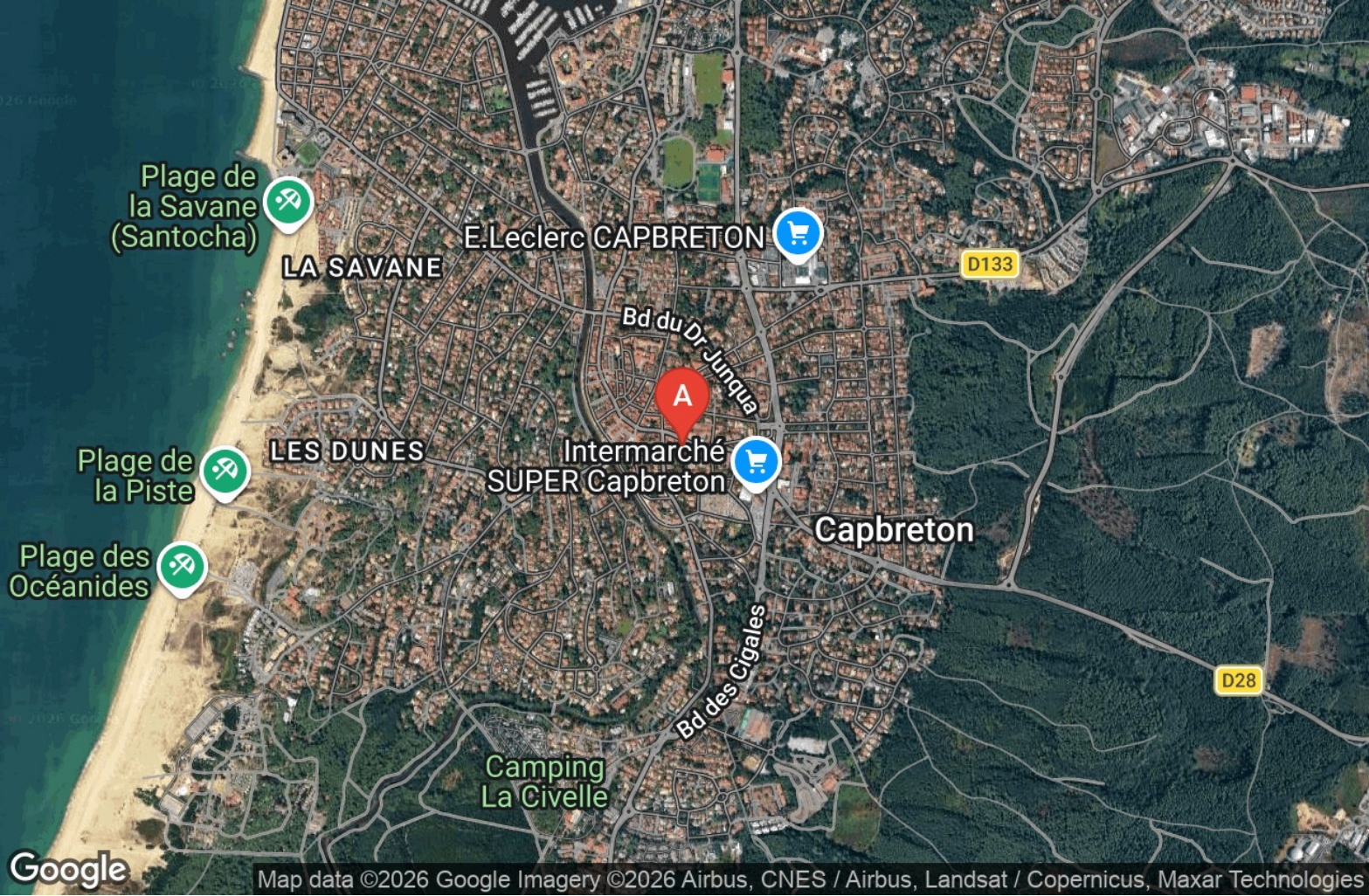
<https://villa-nanou-capbreton.fr>



Valérie Sabarots

+33 6 24 24 42 97

**A** Villa Nanou - Capbreton : 6 Rue Depoge  
40130 CAPBRETON





## Villa Nanou - Capbreton



Maison



4

personnes  
(Maxi: 4 pers.)



2

chambres



61

m<sup>2</sup>

La Villa Nanou est une Capbretonnaise de 1950, de 62m<sup>2</sup> environ, entièrement rénovée.


De tout confort et de plain-pied, avec un jardin et parking privé dans le jardin devant la maison.

La cuisine s'ouvre sur le salon avec un poêle pour l'hiver, 1 grande chambre (1 lit de 140) et 1 autre chambre (2 lits de 80 ou 1 lit de 160), 1 salle de douche, et wc séparés.

Située en plein centre-ville de Capbreton, tout s'y fait à pied, ou à vélo!

Salon de jardin, plancha, barbecue, transats, local à vélos.

Près de tout : boulangerie, commerces, restaurants, rue piétonne, animation, marché, les Halles, cinéma, port, marché aux poissons, océan, plages, le CERS, Hossegor et pistes cyclables.



# Pièces et équipements

<i>Chambres</i>	Chambre(s): 2 Lit(s): 2 2 Lits de 160 X 200 dans chaque chambre (possibilité de faire 4 lits de 80 x 200)	dont lit(s) 1 pers.: 2 dont lit(s) 2 pers.: 2
<i>Salle de bains / Salle d'eau</i>	Sèche cheveux Avec fenêtre Salle(s) d'eau (avec douche): 1 Avec une fenêtre donnant sur le jardin	Sèche serviettes
<i>WC</i>	WC: 1 WC indépendants Avec une fenêtre	
<i>Cuisine</i>	Cuisine américaine Appareil à raclette Combiné congélation Four Lave vaisselle Plaque de cuisson à induction, machine à café Nespresso	Plancha Congélateur Four à micro ondes Réfrigérateur
<i>Autres pièces</i>	Salon Terrasse	Séjour
<i>Media</i>	Télévision	Wifi
<i>Autres équipements</i>	Lave linge privatif Matériel de repassage	Sèche linge privatif
<i>Chauffage / AC</i>	Chauffage Climatisation	Poêle à bois
<i>Exterieur</i>	Abri pour vélo ou VTT Cour Jardin Salon de jardin	Barbecue Jardin privé Local pour matériel de sport Terrain clos
<i>Divers</i>	Parking dans le jardin devant	

## Infos sur l'établissement



*Communs*

Entrée indépendante  
Mitoyen propriétaire

Habitation indépendante



*Activités*

Prêt de vélos



*Réseaux*

Accès Internet  
Fibre



*Stationnement*

Parking privé  
Dans le jardin de devant



*Services*

Nettoyage / ménage

Le logement doit être restitué le ménage fait, il est aussi possible de prendre l'option ménage à 75€.



*Extérieurs*

## A savoir : conditions de la location

<i>Arrivée</i>	De juin à septembre, location à la semaine du dimanche au dimanche Arrivée après 16h00
<i>Départ</i>	De juin à septembre, location à la semaine du dimanche au dimanche Départ à 11h00 au plus tard
<i>Langue(s) parlée(s)</i>	Anglais Français
<i>Annulation/ Prépaiement/ Dépot de garantie</i>	Caution 500€ à déposer à l'arrivée
<i>Moyens de paiement</i>	Chèques bancaires et postaux Espèces Virement bancaire
<i>Ménage</i>	Le ménage doit être fait à la sortie, possibilité de prendre l'option ménage à 75€ (le signaler à l'arrivée).
<i>Draps et Linge de maison</i>	Draps et/ou linge compris
<i>Enfants et lits d'appoints</i>	Lit bébé Chaise haute
<i>Animaux domestiques</i>	Les animaux sont admis.

## Tarifs & disponibilités

Villa Nanou - Capbreton

Nos tarifs et nos disponibilités sont actualisés sur notre site :  
<https://villa-nanou-capbreton.fr>

# Mes recommandations

Que faire à Landes Atlantique Sud

Les Spots

OFFICE DE TOURISME LANDES ATLANTIQUE SUD

[WWW.LANDESATLANTIQUESUD.COM](http://WWW.LANDESATLANTIQUESUD.COM)



## Goustut

+33 5 58 42 18 38

Résidence le Grand Pavois Quai de la  
Pêcherie


<https://www.goustut.fr>

1.4 km

 CAPBRETON



Situé sur le port de Capbreton, Goustut vous invite à découvrir une cuisine résolument gourmande, audacieuse et engagée ! Le chef Charles Guillou propose des produits iodés locaux, de saison et suivant une démarche éco-responsable. Son emblématique cuisson au barbecue vous permettra de vous délecter du meilleur des poissons de la pêche de Capbreton. Sans oublier une sélection de vins et boissons sur le fil de notre identité culinaire : valorisant le patrimoine naturel et les femmes & hommes qui y travaillent.



## Bistro'Baya Le restaurant Panoramique du BAYA HOTEL

+33 5 58 41 80 00

85, Avenue Maréchal de Lattre de  
Tassigny

<https://www.baya-hotel-capbreton.com/>  
1.7 km

 CAPBRETON



Avec sa terrasse panoramique face à l'océan, le BISTRO'BAYA vous accueille du petit déjeuner au dîner, pour vos repas en tête à tête, entre amis ou repas d'affaires. Restaurant cosy & convivial. Au Bistro Baya vous aurez l'occasion de découvrir le patrimoine culinaire de notre chef. Le Chef a choisi le Baya Hôtel pour transmettre son envie permanente de nous régaler par sa cuisine à base de produits frais, de saison, locaux et régionaux.



## JO&JOE

+33 5 58 35 68 55

458 avenue de Gaujacq

<https://www.joandjoe.com/hossegor/fr/>

2.0 km

 HOSSEGOR



JO&JOE Hossegor réunit voyageurs et voisins autour du bien-être, du bien manger et du surf en partenariat avec Quiksilver & Roxy. Une joyeuse équipe assure l'accueil et l'animation de ce spot ouvert à tous. La convivialité est à l'honneur dans cette propriété basco-landaise. L'occasion de manger un bout, de boire un verre et de participer à des événements. Une cuisine simple et conviviale toute la journée : des viandes et poissons grillés, des salades, un burger fantastique, des plats à partager...



## AMORE

+33 5 58 36 11 20

54 Av. Paul Lahary

<https://www.amorehossegor.fr/>

2.1 km

 HOSSEGOR



Un Voyage d'Amore à Chaque Assiette Bienvenue à notre table, où chaque plat est une lettre d'amour adressée à l'Italie, un hommage à ses terres et à ses saveurs authentiques. Chaque bouchée transporte l'âme vibrante de l'Italie, comme une brise douce venue des collines d'Ombrie ou des rivages de la Sicile. Ici, l'Amore prend vie, se révèle dans chaque arôme, chaque texture, chaque détail. Des antipasti aux dolci, chaque plat a été soigneusement conçu pour capturer l'essence des recettes italiennes, en sublimant des produits d'exception avec une créativité sincère. C'est un équilibre parfait entre simplicité et profondeur, où chaque saveur invite à voyager. Laissez vos papilles parcourir des paysages aux mille couleurs : des montagnes de fromages affinés aux vergers regorgeant de fruits éclatants.



## GIGIO

579 Boulevard de la Dune

<https://www.gigio.fr/>

2.6 km

 HOSSEGOR



Gigio est un lieu festif d'art de vivre italien de haute voltige. Un lieu qui s'anime tous les jours, midi et soir, au rythme de vos désirs. Un lieu qui sait écouter monter le plaisir. Gigio excelle à capter ce moment juste avant l'émerveillement. La promesse de la fête, c'est déjà la fête. Et quand, l'idée de la meilleure soirée de l'été s'installe, il n'y a plus qu'à saisir le reste.



## TASTA

+33 6 80 51 00 46

1 Avenue du Tour du Lac

4.8 km

SEIGNOSSE OCEAN



Nichée dans un décor de carte postale avec vue imprenable sur le lac d'Hossegor, TASTA vous propose une cuisine inventive autour de produits locaux. Produits de la mer grillés à la plancha, tataki. A partager ou non, avec un cocktail ou un verre de vin, tout est réuni pour passer un super moment.



## Villa de l'Etang Blanc

+33 5 58 72 80 15

2265 Route de l'Etang Blanc

<http://www.villaetangblanc.fr>

8.7 km

SEIGNOSSE



Le restaurant gastronomique du chef David Sulpice, 1 Étoile au guide Michelin et 3 Toques au Gault et Millau, est situé au bord de l'étang blanc à Seignosse. La cuisine de David se caractérise par des assiettes très graphiques et par une touche explosive en bouche, sa signature. 15 km, c'est le rayon duquel provient l'essentiel des produits travaillés par le chef. Magali et David collaborent avec des producteurs aux spécialités remarquables. La ferme Darrigade à Soustons est réputée pour ses asperges, son foie gras, son canard et sa cacahuète ! La ferme Pouchucq à Angresse pour son poulet et son cochon noir. Le poisson vient du bateau L'Accalmie de la criée de Capbreton. Le restaurant a obtenu la charte Ocean Friendly Restaurant en juin 2024, par la Surfrider Foundation.



## Les Roseaux

+33 5 58 72 80 30

4 Route Louis de Bourmont

<http://www.restaurantlesroseaux.com>

9.0 km

SEIGNOSSE



Le restaurant des Roseaux est posé au bord de l'Etang Blanc dans un cadre de nature préservée. Fondé en 1926 par la famille Lesbats, c'est aujourd'hui le petit-fils Christophe, et Pascale son épouse, qui sont dépositaires des recettes de famille : sandre, poêlée d'anguilles, confit de canard maison, des vrais produits du terroir Landais, servis avec générosité.



## Cinéma Le Rio

+33 5 58 72 29 84

Allées Marines

<https://www.cinemas-legrandclub.fr/>

0.2 km

CAPBRETON



Projections et animations tout public tout au long de l'année. Salle classée Art et Essai - Salle climatisée. Son 7.1 Ouverture des portes 20 mn avant le début de la séance.



## Médiathèque municipale "L'écume des jours"

+33 5 58 72 21 61

Place Yan du Gouf

0.3 km

CAPBRETON



Des espaces repensés La médiathèque fait à présent la part belle aux nouvelles collections avec : - la création d'une zone dédiée à la lecture des journaux et des magazines grâce à un espace Presse-Actualités en libre accès (5 quotidiens et 33 revues) ; - la mise en place d'un fonds mangas avec plus de 400 références ; - le prêt d'un fonds documentaire de 300 DVD par la Médiathèque Départementale des Landes. Un programme enrichi de nombreuses animations (tournoi de jeux vidéos, ateliers numériques, heure du conte, ateliers de conversation), un espace réservé à la pratique des jeux vidéos et une salle de travail plus spacieuse sont également à découvrir. Une ludothèque pour toute la famille 4 000 jeux pour toute la famille, un espace dédié aux 0-3 ans où se retrouvent aussi des assistantes maternelles, des échanges avec les crèches et les EHPAD, une Fête du jeu annuelle...



## Skate park de Capbreton

+33 5 58 72 10 09


Entrée par Boulevard des Cigales

1.2 km  
CAPBRETON



3

Le skate parc dédié à la pratique du street et du park est classé au sens des critères de la FF Roller & Skateboard au niveau technique du park B. Il est en extérieur et partiellement couvert avec 1650m<sup>2</sup> de street (dont 500m<sup>2</sup> couverts) + 550m<sup>2</sup> de bowl (dont 400m<sup>2</sup> couverts). Superficie totale : 2200m<sup>2</sup> Eclairage du bowl et du couloir street (total 900m<sup>2</sup> éclairé). 1650m<sup>2</sup> d'Aire de street



## Joe Bike - Port

+33 5 58 41 89 37

Résidence Le Grand Pavois

<https://www.joebike.fr/landes/location-ve>

1.4 km  
CAPBRETON



4

Situé directement sur le port de Capbreton, Joe Bike vous propose un large choix de vélos à louer pour découvrir la région, qu'il s'agisse de vélos de ville, VTT, vélos électriques, Fatbikes, ou encore vélos cargo. Grâce à son emplacement privilégié, vous avez un accès immédiat à la piste cyclable, vous menant vers les plages de Capbreton, Labenne, et même jusqu'au Pays Basque. Ce magasin se spécialise exclusivement dans la location de vélos, mais pour l'achat ou la réparation de votre vélo, vous pouvez vous rendre à Joe Bike - Le Hangar dans la zone Pédebert, qui est ouvert toute l'année.



## Plage de la Piste

+33 5 58 72 30 52


<https://www.plages-landes.info/capbreton>

1.4 km  
CAPBRETON



5

"L'indomptable" Vous trouvez sur la plage de la Piste des spécimens historiques et massifs, les blockhaus ! Les vagues sont puissantes et rapides, réservées aux surfeurs confirmés. Elle attire principalement les locaux puisque son accès, caché bien qu'aménagé, attire peu les foules. Elle s'avère idéale pour les vacanciers en quête de tranquillité. En juillet et août, les eaux de baignade sont contrôlées tous les jours. Huit nageurs sauveteurs civils surveillent cette plage du sud de la commune, exposée à la houle. Les écoles de surf y trouvent un spot propice à leur activité. La baignade et les activités nautiques sont cependant interdites dans le périmètre immédiat des blockhaus, et le parapente est interdit. Surveillance : du 4 juillet au 30 août



## Spot de surf du Santocha

Plage de la Savane

1.4 km  
CAPBRETON



6

LE spot le plus réputé de Capbreton... l'authentique et l'incontournable spot de Santocha avec un potentiel surf qui dépasse tous ses congénères... Plusieurs pics se présentent à vous, de façon aléatoire, qui donne la chance à tous de pouvoir profiter d'une belle session ! Toutes les marées sont favorables pour se mettre à l'eau et apprécier une sympathique gauche ou une belle droite. Restez attentif à cette dernière, elle peut s'avérer extraordinaire grâce à la dernière digue rocheuse au Nord de la plage !



## Spot de surf de La Piste

Plage de la Piste

1.5 km  
CAPBRETON



7

Au Sud des célèbres blockhaus, vous trouverez un des line up principaux de la Piste avec sa droite et sa gauche qui déferlent dès que la houle est un peu importante. Ce spot plus sauvage que les autres à l'accès caché mais aménagé, vous offre des vagues creuses et rapides qui feront le bonheur des surfeurs un peu plus expérimentés en recherche de tubes landais !



## Capbreton Sauvetage Côtier

+33 6 71 32 58 50

Pôle Glisse - Impasse de la Savane

<https://cefssa40.com/>

1.6 km

📍 CAPBRETON



Le Capbreton Sauvetage Côtier s'engage depuis plus de 20 ans à : - respecter et honorer les 4 piliers portés par la Fédération Française de Sauvetage et de Secourisme : le sportif, la formation, le secours opérationnel et le sport santé et jeunesse, - former enfants et adultes avec des initiations pendant les vacances ou avec des team building en s'appuyant sur la labellisation Ecole de Sauvetage Sportif (E.S.S), - assurer ces activités pour tous avec le label « Valides-Handicapés » pour une pratique sportive partagée délivré en partenariat avec les CDOS, les Comités Handisport et Sport adapté, les SDJES et DRAJES de Nouvelle-Aquitaine, - accompagner via une activité sportive adaptée et individualisée des personnes en rémission sur recommandations par les Maisons Sport Santé, Médecins, Oncologues, diététiciens ... - délivrer des formations de qualité (structure certifiée Qualiopi)



## Les Aquanautes

+33 6 02 36 87 96

Quai Notre Dame

[https://www.instagram.com/les\\_aquana](https://www.instagram.com/les_aquana)

1.8 km

📍 CAPBRETON



Club de plongeurs et école de plongée ouverte toute l'année. Encadrement moniteurs Brevet d'état. Moniteurs Fédéraux - Instructeurs CMAS/PADI/ANMP. Matériel moderne et entretenu. Label qualité SEA SCUBAPRO. Nous proposons toutes les formations du débutant au moniteur, en labels français ou internationaux. Cours collectifs ou à la carte, enfants à partir de 8 ans. Explorations sur les sites mythiques de la côte sud, de 2 à 60 mètres. Roches, épaves, hippocampes, plongées de nuit. Semi rigide spacieux, rapide et vedette confortable. Nouveauté : randonnée palmée, formation nitrox/trimix. Nos locaux sont spacieux, vous disposez d'un parking facile. Séjours spéciaux enfants et ados, accueil des groupes et CE. Conférences biologie avec nos partenaires scientifiques. Location et vente de matériel, gonflages air. Tarifs spéciaux locaux.



## Cinéma Le Rex

+33 5 58 43 96 20

97, Avenue de Paris


<http://www.cinema-hossegor.fr>

2.1 km

📍 HOSSEGOR



Salle classée Art et Essai Ouvert toute l'année.



## Plage Notre-Dame

+33 5 58 43 60 13


<https://www.plages-landes.info/capbreton>

2.2 km

📍 CAPBRETON



"La paisible" C'est la plage la plus au nord de la station balnéaire à la limite d'Hossegor, dans le quartier Notre-Dame. Piste verte du surf par excellence à marée basse, elle accueille toutes les écoles de surf d'Hossegor et de Capbreton qui y initient les débutants. Plage familiale, elle offre une belle étendue de sable et doit son nom à la Vierge protectrice des marins de Capbreton. Commodités : WC, club de plage, école de surf, équipements sportifs (terrain de beach volley, terrain de hand ...) mis en place par la municipalité l'été, buvette et salon de thé, contrôle des eaux de baignade réguliers en été tous les jours. Surveillance : du 4 juillet au 30 août



## Piscine du Sporting Casino

+33 5 58 41 99 99

119 avenue Maurice Martin

<http://www.casino-hossegor.com>

2.2 km

📍 HOSSEGOR



Piscine de plein air ouverte à la belle saison.



## Sporting Casino

+33 5 58 41 99 99

119, av. Maurice Martin

<http://www.casino-hossegor.com>

2.3 km

HOSSEGOR



Casino de la côte sud Landes, le Casino d'Hossegor offre à ses visiteurs une harmonie entre architecture et paysage, entre lac et océan. C'est l'un des édifices les plus caractéristiques de l'architecture de style basco-landais construit entre 1927 et 1931. Le Casino d'Hossegor vous propose de découvrir la salle des jeux comprenant : Machines à sous - Roulette électronique - Black Jack en soirée. Décontractez-vous au Token Bar & Snack, le temps d'un cocktail ou d'une petite faim à toute heure ! Parking gratuit : 200 places



## ASH Pelote

+33 5 58 43 54 12

av. Maurice Martin

<http://www.hossegorjalai.fr>

2.3 km

HOSSEGOR



Venez découvrir la Pelote Basque. Tout l'été : spectacles lundi, mercredi (Cesta Punta). Toute l'année : stages d'initiation.



## Golf Club Hossegor

+33 5 58 43 56 99

333 avenue du golf

<http://www.golfhossegor.com>

2.3 km

HOSSEGOR



Le Golf d'Hossegor est un parcours à l'abri des vents marins. Son tracé subtil et franc est le fruit du célèbre John Stanton Morisson. Il naquit en 1930 d'une forêt landaise vierge et a conservé à travers les années son originalité. Il est, chaque année, en juillet, le théâtre de l'une des plus grandes compétitions amateurs, Le Grand Prix des Landes d'Hossegor. Possibilité de stages et cours.



## Hossegor - La Nord

Plage centrale

3.7 km

HOSSEGOR



Réservé aux experts ! La vague ne fonctionne pas en dessous de 2 mètres et déferle au large. C'est une vague ultime où l'on peut observer les adeptes du surf tracté par grosse houle. La vague est fréquentée seulement par des surfeurs confirmés. Eau de bonne qualité pour la baignade Accès handicapé Poste de secours Parking gratuit Animaux non autorisés



## Trinquet

+33 5 58 41 90 16

Av. du Centre

3.8 km

HOSSEGOR





## Mamisèle

+33 6 44 27 11 55  
30 Place de la Mairie

9.9 km  
SAUBRIGUES

L'association Scène aux champs a pour objectif de faire de la Mamisèle un lieu de rencontres et de partage en proposant des spectacles de qualité accessibles à tous. Elle a également pour but de favoriser la création artistique et de faire connaître de jeunes talents grâce aux résidences d'artistes. Découvertes et convivialité au programme pour tout public !



## Le Tube - Seignosse

+33 7 49 11 29 79  
Avenue des Arènes  
<https://www.le-tube.net/>

6.2 km  
SEIGNOSSE OCEAN

Le Tube, la scène emblématique des Landes ! Situé au pied des dunes de Seignosse, Le Tube est un lieu unique où concerts d'envergure, spectacles, festivals et art de vivre à la landaise se donnent rendez-vous toute l'année, dans un cadre naturel exceptionnel. Avec une superficie de 2 600 m<sup>2</sup> et une capacité de 2 200 spectateurs, Le Tube s'impose comme la plus grande salle de spectacles des Landes. Nos espaces accueillent concerts, résidences, congrès, salons, séminaires ou événements d'entreprise... Une polyvalence pensée pour s'adapter à chaque projet et à chaque public ! Et quand arrive l'été, les terrasses du Tube prennent des airs de guinguette : bar, restauration, open air et concerts live les pieds dans le sable font du Tube, un rendez-vous incontournable pour locaux et vacanciers ! Toute la programmation : [le-tube-bourdaines.com](http://le-tube-bourdaines.com) Retrouvez-nous sur les réseaux : @letubeseianosse



## Golf de Seignosse

+33 5 58 41 68 30  
Avenue du Belvédère  
<http://www.seignosse-golf.com/>

5.9 km  
SEIGNOSSE

Véritable joyau, le Golf de Seignosse, dessiné par les architectes Robert Van Hagge et Pierre Thévenin est un lieu d'exception. Classé parmi les 50 meilleurs parcours européens, son tracé aux 18 trous est atypique, immergé dans une splendide forêt de pins et chênes lièges, entre lacs et dunes dominant l'océan. C'est un parcours de caractère, aux fairways sinueux, qui ne laisse aucun joueur indifférent. Sur place : parking de 200 places à disposition, pro shop, restaurant, école, stages et journées d'initiation ainsi que sa fameuse KBANE au practice. Le golf est charté Territoire Durable et marqué Destination d'Excellence.



## Zoo de Labenne

+33 5 59 45 43 93  
Avenue de l'Océan  
<https://www.zoo-labenne.com>

5.9 km  
LABENNE

Sur la côte sud des Landes, à 20 mn de Bayonne et d'Hossegor, plongez dans l'univers d'un zoo familial de 5 hectares pour un voyage nature au plus près des animaux. Plus de 350 animaux, plus de 75 espèces : loups, lynx, lémuriers, perroquets, suricates, zèbres, flamants roses, dromadaires, servals... et une mini ferme pour des instants « tendresse » ! Venez vivre des émotions au plus près de nos animaux, découvrez nos actions de sauvegarde des espèces menacées, venez vous ressourcer en forêt, caressez et nourrissez nos adorables chèvres naines, participez à nos animations pédagogiques (En saison – nous consulter). Si vous êtes passionnés par le monde animal, vivez une expérience unique avec l'activité « soigneur d'un jour ». Snack avec terrasse sur la plaine africaine, aire de jeux ludique et naturelle, aire de pique-nique. Nouveauté : l'année des calaos.



## Spa Dune & Eau

+33 5 59 59 05 90 +33 6 34 26 38 58  
59 Avenue de l'Océan  
<https://www.duneeteau.fr>

5.4 km  
LABENNE

Centre de balnéothérapie, véritable lieu de détente dans un décor cosy et raffiné. Ce complexe de 1600 m<sup>2</sup> doté d'un vaste bassin d'eau douce chauffée à 32 ° est une invitation au voyage .... Piscine de remise en forme (lits et fauteuils hydromassants, cols de cygne, jets pour les voutes plantaires, jacuzzis...), hammam, sauna et espace thé et tisanes. Beauté et bien être : 8 cabines de soins dont une duo (massage à 2, hammam et sauna privés), massages sportifs, soins corps (massages, enveloppements, gommages), soins spécifiques visage, épilation, table hydromassante ainsi que nos programmes minceurs Cellu M6 d'LPG ou madérothérapie. Cours d'Aqua-Sports : Aquagym, Aquafitness, Aquatraining, Aquabike... Aquababy Venez découvrir notre site et faites vos achats et réservations en ligne. [www.duneeteau.fr](http://www.duneeteau.fr)



## Golf de Pinsolle

+33 5 58 48 03 92

Avenue de la Pêtre

<http://www.golfdepinsolle.com>

15.0 km

SOUSTONS



Situé à deux pas de l'océan dans un site boisé propice au calme et à la concentration, ce parcours de 9 trous Par 36 déroule ses fairways autour d'un étang naturel de 7 hectares. Le Golf de Pinsolle offre aux joueurs débutants, comme aux confirmés des conditions de jeux exceptionnelles. Dans la pinède Landaise, venez améliorer votre handicap tous les vendredis en compétition 9 ou 18 trous. Son fabuleux practice sur eau avec postes couverts, départs sur herbe, sortie de bunkers, stade d'approche et nombreux putting greens finira de vous séduire. Des cours collectifs ou particuliers sont dispensés à l'année par 2 pros diplômés d'état. Un bar panoramique ainsi que des cours de tennis complètent ce complexe au cœur d'une nature authentique.



## Cinéma L'Atlantic

place Robert Lassalle


<http://www.famasocinemas.com>

15.1 km

SOUSTONS



CINÉMA Cinema / Cine / Kino Art et essai, grand public, VO-VF, animations et soirées rencontres et discussion. Son 7.1. Ouvert à l'année.



## Capbreton, son bourg, son village

+33 5 58 72 12 11

0.6 km

CAPBRETON



## Sentier de la Dune

<https://www.capbreton.fr/infos-pratiques>

1.6 km

CAPBRETON



## Le lac marin d'Hossegor à pied

1.8 km


SEIGNOSSE





A Hossegor, à la découverte du lac marin

1.9 km  
📍 HOSSEGOR



Lac marin

2.4 km  
📍 HOSSEGOR



Une magnifique promenade jalonnée par neuf panneaux d'information, et exclusivement réservée aux piétons, qui contourne le lac marin, et longe le canal jusqu'au port de Capbreton. Vous y découvrirez de très belles villas basco-landaises, des cabanes ostréicoles, la richesse historique d'Hossegor, tout en observant les oiseaux et les petits voiliers qui animent le lac au gré des marées.



Promenade du front de mer

2.4 km  
📍 HOSSEGOR



Promenade par la voie verte

4.1 km  
📍 HOSSEGOR



La côte sauvage

4.5 km  
📍 HOSSEGOR



« Côte Sauvage » ! Le nom du site porte toute une promesse de dépaysement et d'isolement. Face à l'océan atlantique, les 34 hectares de la propriété du Conservatoire sur la commune de Soorts-Hossegor, constituent un cordon dunaire bien préservé et d'une hauteur et d'une largeur suffisantes pour masquer aux usagers de la plage les zones résidentielles dissimulées sous la frange forestière. Entre la plage océane à l'ouest et le boulevard du Front de Mer qui longe l'arrière-dune à l'est, le site est composé à 95 % de dunes non boisées. La lisière forestière naturelle est quasi absente, seules quelques reliques sont présentes sur la zone centrale, mais sont assez dégradées. La dune est en pente douce côté plage et plus abrupte à l'est. Elle est couverte d'une végétation peu dense. C'est un bel exemple de dune du littoral sud landais qui, fait rare, est peu sujette à l'érosion.



## Réserve Naturelle du Marais d'Orx

+33 5 59 45 42 46

1005, Maison du Marais

<https://www.reserve-naturelle-marais-orx>

5.9 km

LABENNE



Espace naturel protégé. Site ornithologique majeur. Ancien polder créé sous Napoléon III et asséché à des fins agricoles, le site est aujourd'hui une vaste zone humide protégée, d'importance internationale, européenne et nationale qui accueille une grande diversité d'oiseaux d'eau et une faune diversifiée inféodée aux zones humides (Cistude d'Europe, Spatules blanches, Balbuzard pêcheur, canards...). Le site est aménagé pour proposer des conditions de découverte et d'accueil du public optimales (accès aux personnes à mobilité réduite) : observatoire, platelages et passerelles, sentier d'interprétation, exposition permanente. Accès au "circuit découverte" en accès libre et gratuit. Visites guidées sur rendez-vous. Expositions permanente et temporaires. Boutique. Location de jumelles, prêt de fauteuil roulant. Réglementation : Chiens (même tenus en laisse), vélos, sport, drones interdits.



## A Orx, Circuit du Moulin de Tey

+33 5 58 77 12 00

Direction Saubrigues, 200 m à l'Est  
place église

6.8 km

ORX



## La Réserve Naturelle de l'Étang Noir

+33 5 58 72 85 76

600 avenue du Parc des Sports

<https://etang-noir.fr/>

7.6 km

SEIGNOSSE



Protégeant 52 ha de zones humides, la Réserve Naturelle abrite des habitats caractéristiques des Landes accessibles par un sentier sur caillebotis : forêt marécageuse, tourbière, étang et ruisseau. L'Étang Noir, aux eaux profondes et aux fonds vaseux, offre une atmosphère mystérieuse renforcée par l'ombrage de la forêt environnante. Au bout de la passerelle, superbe vue sur l'étang. Du 06/07 au 30/08 (sauf le 14/07), visites guidées sur réservation : - mardis et jeudis à 9h30 et 14h - mercredis et vendredis à 9h30 Réservation obligatoire pour les groupes. Accueil, visites guidées en langue des signes française (thématique LSF). En été, afin de préserver la quiétude du lieu, privilégier les visites tôt le matin ou après 18h. Du 06/07 au 30/08, pour accéder au site en visite libre, il est demandé une contribution de 1€/pers. à partir de 6 ans. Charté Territoire Durable.



## La Vélodyssée - De Seignosse à Capbreton

+33 5 58 43 32 15

<https://www.lavelodysee.com/itinaire>

9.1 km

SEIGNOSSE



## Lac marin de Port d'Albret

16.2 km

VIEUX-BOUCAU



Vieux Boucau, signifiant «vienne embouchure», fut autrefois le Port d'Albret. Il pourrait être encore le premier port du littoral landais si l'Adour n'avait pas été détourné en 1578 au profit de Bayonne. Le Lac Marin tel qu'on le connaît aujourd'hui a vu le jour en 1966. Avant sa création la commune était confrontée à une obstruction régulière de l'embouchure due à l'ensablement. De nombreux projets se sont succédés sur la construction de digues. C'est la mise en place du lac marin qui mit fin à cette situation d'ensablement. Ainsi au printemps 1975, une drague hollandaise arrive par la mer pour creuser le canal et le lac marin. En mai 1976, l'essentiel du système d'alimentation et de vidange du lac est en place. Depuis tout un ensemble touristique s'est construit autour du lac marin.

# Mes recommandations (suite)

Que faire à Landes Atlantique Sud

Les Spots

OFFICE DE TOURISME LANDES ATLANTIQUE SUD

[WWW.LANDESATLANTIQUESUD.COM](http://WWW.LANDESATLANTIQUESUD.COM)



## Eglise Saint Nicolas


+33 5 58 72 11 81  
Place Saint Nicolas

0.1 km

 CAPBRETON



La très belle et néanmoins originale Eglise de Capbreton a été construite en 1539. Un an plus tard s'élevait son clocher permettant d'y adosser une haute tour carrée servant aux navires en mer à établir leur position et aux gardes chargés de la protection de la population d'assurer la surveillance des abords maritimes. Cette tour fut détruite par la foudre puis reconstruite en 1824 faisant naître celle que nous connaissons actuellement. Plusieurs fois remaniée jusqu'au XIXème siècle, l'Eglise abrite de nombreuses œuvres d'artistes Capbretonnais. Fresques, toiles, vitraux et sculptures, elle constitue un véritable musée.



## L'Embouchure du Courant d'Huchet


Rue de l'Embouchure

24.4 km

 MOLIETS-ET-MAA



Le courant d'Huchet relie le lac de Léon à l'Océan à Moliets. L'embouchure offre un panorama qui surprend et extasie les amoureux de nature. Et pour les promeneurs c'est le point de départ d'une balade à pied au bord du courant qui vous invite à découvrir sa végétation luxuriante et tropicale. Sa fameuse réserve naturelle peut également se découvrir en visite guidée à pied et en barque. Située sur la plage de Moliets, l'embouchure est un lieu emblématique de la commune de Moliets car ses paysages sont changeants. L'embouchure n'est pas endiguée et fluctue au grès des ses envies, des marées, des conditions météo et des saisons. La plage n'y est pas surveillée et les chiens n'y sont pas admis car il s'agit d'un milieu naturel protégé.



## Voie du littoral sur les chemins de Saint Jacques de Compostelle

<http://www.compostelle-landes.com>

23.9 km

 MOLIETS-ET-MAA



## Voie du Littoral de Saint Jacques de Compostelle

<http://www.compostelle-landes.org/index>

19.8 km

 MESSANGES



## La Vélodyssée - De Vieux Boucau à Capbreton

16.5 km

 VIEUX-BOUCAU





## Mairie et Hôtel de ville

Place de l'Hôtel de ville

0.2 km  
📍 CAPBRETON



Mairie de Capbreton : la "maison de Monseigneur" car bâtie par Clément Soulé (1827-1919), natif de Capbreton évêque de Saint Denis de la Réunion puis archevêque de Guadeloupe. Hôtel de ville de Capbreton : inauguré en 1907, on y célèbre les mariages et le conseil municipal s'y déroule. On y trouve la chaise où s'est assis Napoléon III en 1858 et la table où lui furent présentés les plans du futur Capbreton.



## Les ponts de la ville de Capbreton

☎ +33 5 58 72 12 11

Pont du Bouret - Avenue Maurice  
Martin

🌐 <http://www.capbreton-tourisme.com>

0.2 km  
📍 CAPBRETON



Pont Notre-Dame: sur le pont, on franchit le canal d'Hossegor creusé en 1876 pour favoriser le développement du port de Capbreton. Le lac d'Hossegor ainsi relié à la mer est devenu un lac marin, c'est à dire un lac où l'eau de mer entre et sort avec les marées. Le Pont de la Halle: ce pont conduisait au marché qui se tenait sous les arcades de l'ancienne mairie, actuel hôtel de ville, avant qu'on ne la reconstruise en 1907. Du côté opposé à l'église, c'est le quartier des Vignes: on y cultivait le vin de sable de Capbreton. Pont du Bouret : le pont du Bouret détermine la limite avec Hossegor. Il s'appelait jusqu'au XIXème siècle le pont des Chèvres. Affluent du Boudigau, ce cours d'eau naît du côté des barthes d'Angresse. Sur la droite et en amont du pont, le premier noyau d'habitation de Capbreton s'implanta dans le quartier du Bouret.



## La Maison de l'Oralité et du Patrimoine

☎ +33 5 58 72 96 05

54-56 rue du Général de Gaulle

🌐 <https://www.capbreton.fr/>

0.3 km  
📍 CAPBRETON



Le lieu culturel où il fait bon se rencontrer, échanger et transmettre souvenirs comme projets d'avenir, en toutes saisons. Il était une fois deux maisons anciennes, situées 54-56 rue du Général-de-Gaulle, en plein cœur de Capbreton. Rachetées, restaurées elles ont été transformées par magie (et aussi grâce à la volonté municipale...) en un pôle dédié au conte, mais aussi à l'histoire et aux légendes de Capbreton. L'espace consacré à la mémoire locale propose une collection permanente et des expositions temporaires thématiques, conçues en partenariat étroit avec les Capbretonnais. Des animations régulières y sont organisées autour de l'oralité et de la transmission de la mémoire locale. Quant aux conteurs qui «sévisent» désormais tout au long de l'année dans la cité marine, ils viennent y travailler, partager et créer en liberté. Des guides d'exploration, des tablettes interactives...



## Le Port de Capbreton

☎ +33 5 58 72 12 11# +33 5 58 72 21  
23

Avenue Georges Pompidou

🌐 <https://www.cc-macs.org/economie/le-p>

0.6 km  
📍 CAPBRETON



Face à l'Océan Atlantique, le Port de Capbreton, unique port des Landes (40), est la porte d'entrée privilégiée d'une cité au riche passé maritime, au cœur d'un environnement naturel préservé. A proximité d'immenses plages de sable fin et de la forêt landaise, c'est un espace nature unique en Europe pour une escale précieuse et conviviale. Côté pêche : Pratiquée depuis plus de 7 siècles, la pêche est abondante : soles, dorades, calmars appelés ici chipirons, merlus, tacauds, maigres... Quant aux marins pêcheurs professionnels de Capbreton, avec leur flottille de 19 bateaux, ils pratiquent la pêche artisanale principalement aux filets, mais aussi au chalut de fond, à la palangre ou aux casiers. Le fruit de leur pêche est vendu tous les jours au pied de la Capitainerie.



## Le Front de mer

☎ +33 5 58 72 12 11

Boulevard François Mitterrand

🌐 <http://www.capbreton-tourisme.com>

1.9 km  
📍 CAPBRETON






## Le Boudigau

De Labenne à Capbreton

2.1 km  
📍 CAPBRETON



A vélo ou à pied venez découvrir le Boudigau, un canal historique. A deux pas du centre ville, prenez le temps de découvrir les berges aménagées et observez la faune et la flore environnante. Le Boudigau, mot gascon qui signifie "canal", fut aménagé sur l'ancien lit de l'Adour, fleuve détourné en 1578 sur Bayonne par l'ingénieur Louis de Foix. Les habitants des communes bordant anciennement l'Adour unirent leur force pour creuser l'actuel Boudigau. Il est depuis l'exutoire du Marais d'Orx, classé réserve naturelle. - Communes traversées : Labenne : 13 200 mètres linéaires de berge Capbreton : 12 100 mètres linéaires de berge




## Estacade

Avenue du Président Pompidou

2.2 km  
📍 CAPBRETON



Comme montée sur des échasses, elle est dressée sur la mer qui fonce sur elle, mais ne s'en émeut pas plus qu'un âne d'un coup de béret... disait le poète Césaire Daugé. Monument emblématique de la ville, édifiée à l'origine pour redresser le cours du Boudigau, elle symbolise le renouveau du port de Capbreton voulu par Napoléon III, après les longs siècles de déclin qui suivirent le détournement de l'Adour. Achevée en 1860, elle a subi depuis maints remaniements, affronté bien des tempêtes et fut même détruite à la fin de la guerre 1939-1945. Terminée par d'une lanterne d'une portée de 14 miles en 1950, elle fera encore longtemps la joie des promeneurs et des pêcheurs à la ligne.



## Le Gouf de Capbreton

<https://www.facebook.com/GetUpProd/>

2.4 km  
📍 CAPBRETON



Le Gouf de Capbreton est un exceptionnel phénomène géologique, comparable au Grand Canyon du Colorado, qui s'ouvre à quelques centaines de mètres seulement du bord, entre l'estacade de Capbreton et la plage Nord d'Hossegor. Il ne s'agit ni d'un gouffre, ni d'une fosse, mais d'un important canyon sous-marin. Sa formation s'est opérée sur des millions d'années, par la tectonique des plaques, les différents niveaux marins, dans le prolongement de la faille pyrénéenne. Les recherches récentes montrent que les canyons sont des « hotspots » riches en biodiversité marine. De par ses dimensions mais aussi sa situation géographique, le Gouf de Capbreton concentre une faune marine très variée. Le nom de Gouf vient probablement du patois pour désigner la présence d'un « gouffre » sous-marin. Mais aujourd'hui ce mot, lié à Capbreton, est utilisé scientifiquement par les géologues du monde entier.



## Hossegor

+33 5 58 41 79 00

<http://www.hossegor.fr>

2.8 km  
📍 HOSSEGOR



Dans le sud des Landes à environ 30 km de Bayonne, vous venez à Hossegor (Soorts-Hossegor de son nom complet) pour l'océan, la baignade et le surf, le soleil et la douceur du Sud-Ouest. Toute la famille s'y plaît avec les plages, le golf, de nombreux loisirs et des animations : un immense terrain de jeux et de découverte, côté Atlantique comme côté Lac. Et puis le Pays Basque, la forêt landaise et ses pistes cyclables sont proches. Hossegor, c'est aussi une ville à découvrir. Dans l'entre-deux-guerres, des villas mélange d'influences d'Art déco, parfois hispaniques, ont été édifiées et la station balnéaire se distingue par une unité et une originalité de style totalement inédites. Les traditions y sont fortes : gastronomie, cesta punta ou encore course landaise. Enfin, sport autant que style de vie, le surf s'impose ici grâce à des vagues mondialement reconnues !



## Sémaphore de Messanges

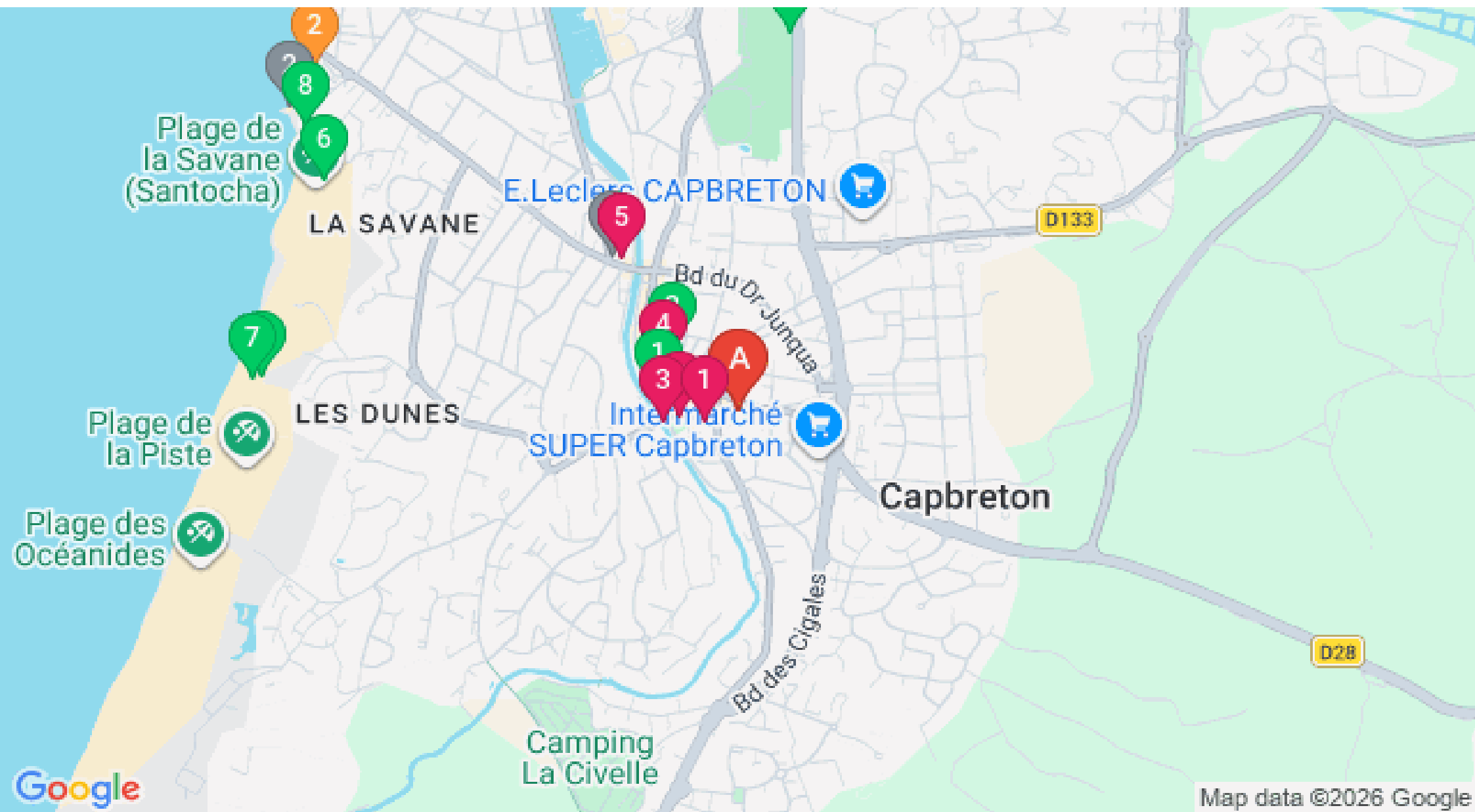
+33 5 58 48 94 10

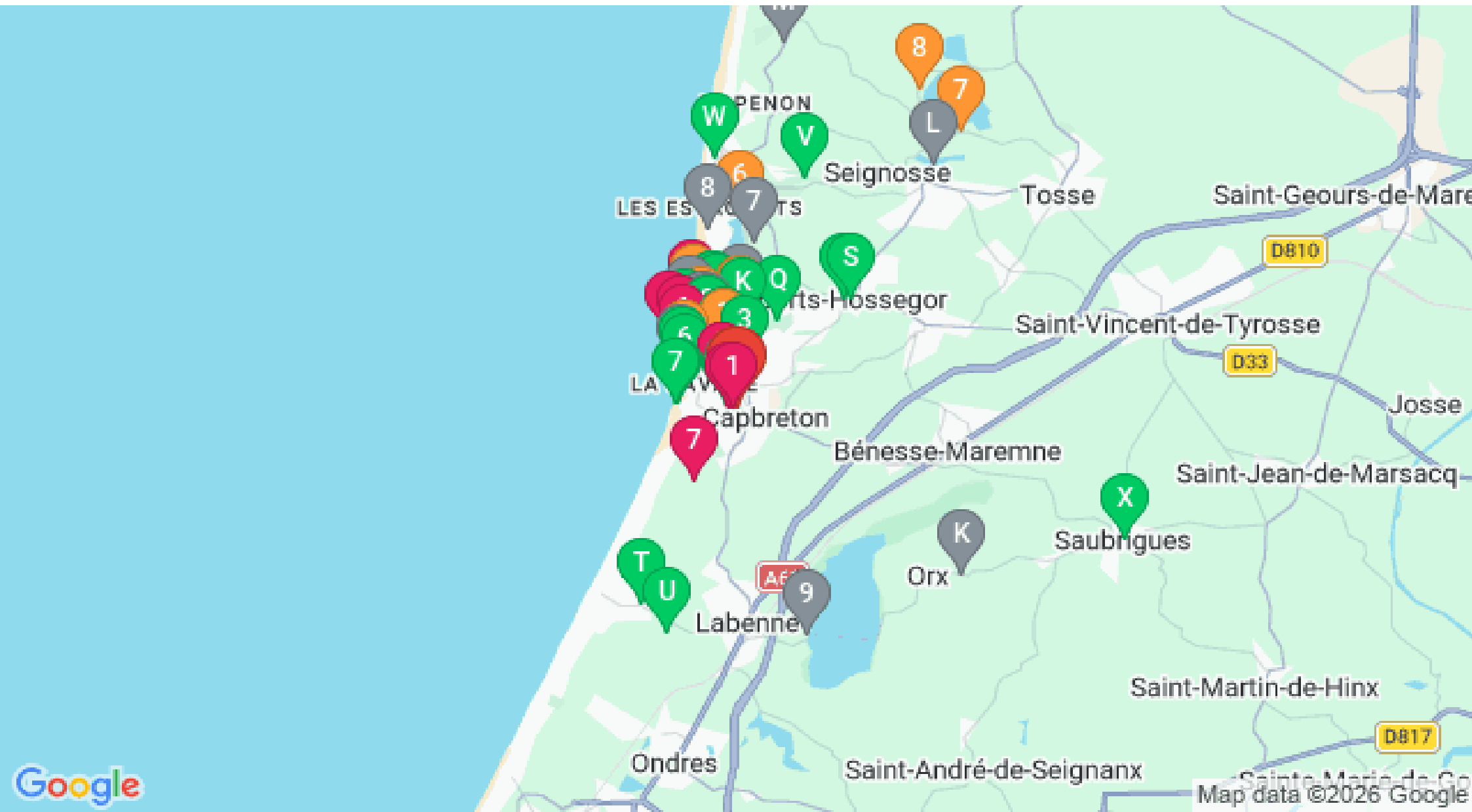
Route de la plage principale

19.4 km  
📍 MESSANGES



Le sémaphore de Messanges est une immense tour de la Marine Nationale érigée dans le but de surveiller le littoral, de la plage au large, ainsi que la forêt des Landes. Les lieux ne sont pas ouverts à la visite et restent fermés lors des journées européennes du patrimoine, mais vous pouvez venir observer cette tour de 83 m de haut.





Map data ©2026 Google